

Documentation ScanNav

Base de données Marinas STW

Table des matières :

INTRODUCTION.....	2
FONCTIONNEMENT.....	2
FENÊTRE MARINA STW.....	3
ONGLET « ÉVALUATIONS ».....	4
ONGLET « MARINAS PROCHES ».....	4
ONGLET « LABEL STW ».....	4
BOUTON « RAJOUTER UNE ÉVALUATION ».....	5
MISES À JOUR ET AUTRES OPÉRATIONS.....	5

Introduction

Un partenariat avec l'association Sail The World (<http://www.stw.fr>), pour l'intégration de leur base de données d'évaluations des marinas, permet directement depuis ScanNav, de consulter les évaluations existantes, ainsi que d'en rajouter.

La base de marinas STW possède une couverture mondiale, qui se trouve désormais totalement intégrée à la cartographie du logiciel ScanNav sous la forme d'un calque.

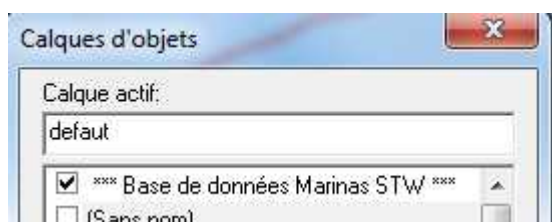
A ce jour (Octobre 2011), 1235 marinas sont présentes dans la base de données avec plus de 3600 évaluations.

Outre les évaluations, cette formidable base de données contient les fiches descriptives détaillées des marinas «Label STW» (accords sur des bases de tarifs préférentiels, ainsi que l'assurance d'un niveau de prestations répondant à la charte STW).

L'intégration de cette base dans ScanNav, disponible gratuitement dans la version de base à partir de la version 12.0, permet donc désormais à nos utilisateurs, de bénéficier d'une consultation sans nécessiter de connexion Internet, sauf pour effectuer les mises à jour.



Fonctionnement

Pour activer le calque des Marinas, utiliser le bouton  de la barre d'outils de ScanNav pour ouvrir la fenêtre de gestion des calques. La première entrée correspond au calque des Marinas STW.



Assurez vous que la case en regard soit cochée.

Des symboles apparaîtront sur la carte pour matérialiser l'emplacement des marinas.

-  Pour la plupart des marinas
-  Pour les marinas possédant le label STW

En passant la souris sur un de ces symboles, une fenêtre « info bulle » apparaît avec le résumé des évaluations:

Note: si la fenêtre n'apparaît pas, pensez à activer les info-bulles (menu « Option » puis « Info Bulles »).

Marina STW : France *** Marina Labellisée STW ***

Port de plaisance de Rochefort
Rochefort - France - Ocean Atlantique
Position: 45.94253°N / 0.95643°W

Moyenne d'évaluation sur 5 Déposées
Qualité : A
Sécurité : A
Prix : A

[Cliquez pour voir la fiche complète, et/ou Evaluer cette marina](#)

Il suffit de cliquer sur cette fenêtre pour afficher la fenêtre principale des Marinas, avec le détail de cette marina. Vous pouvez ensuite répéter l'opération ou utiliser l'onglet « Marinas proches » pour afficher une autre marina.

Fenêtre Marina STW

Fiche Evaluations Marina STW

Port de plaisance de Rochefort 45.94253°N / 0.95643°W
[Centrer](#) [Zoomer](#)

Rochefort - France - Ocean Atlantique

Synthèse des évaluations

Nombre d'évaluations déposées: **5**

Qualité: **A** Sécurité: **A** Prix: **A** Marina labellisée

Evaluations | Marinas proches | Label STW | [contact Mail](#)

01 juin 2011 Qualité:A, Sécurité:A, Prix:A

Tous les commentaires sur cette marina sont confirmés en 2011.

L'accueil sur le fleuve Charente devant l'écluse est agréable, souriant et professionnel.

Le pavillon STW dans les barres de flèches est remarqué.

Tous les services sont disponibles sur les quais à pied.

C'est vrai que le deuxième bassin n'a pas de WC mais le projet est en cours m'a-t'on dit. Comme la Capitainerie est entre les deux bassins, il faut marcher "seulement" 100m pour aller aux douches et sanitaires. Alors....

Rajouter une évaluation Fermer

La partie du haut indique les coordonnées de la Marina et une synthèse des évaluations, prenant en compte la totalité des évaluations pour cette marina.

Vous pouvez recentrer la carte dans ScanNav sur cette marina en conservant la même échelle (lien « [Centrer](#) »), ou centrer sur la marina et zoomer avec la carte la plus détaillée disponible dans votre bibliothèque de cartes (lien « [Zoomer](#) »)

Lorsque les marinas disposent d'un site Web et/ou d'une adresse E-mail de contact, les liens correspondants apparaissent: [Site Web](#) et/ou [contact Mail](#). Il suffit de cliquer sur ces liens pour ouvrir la page web correspondante ou envoyer un mail à la marina.

Les évaluations sont notées **A**, **B**, ou **C** selon les 3 critères suivants:

Qualité (Installations, services, accueil)	A bien	B moyen	C insuffisant
Sécurité (Tranquillité d'esprit quand le bateau est dans la marina, inclus le risque météo et la malveillance)	A bien	B moyen	C insuffisant
Prix (à apprécier selon la zone géographique et le niveau des prestations)	A attractifs	B conformes	C élevés

Onglet « Evaluations »

Cet onglet contient les évaluations des utilisateurs, triés du plus récent au plus ancien, avec les notes attribuées, et les remarques. Pensez à faire défiler la barre d'ascenseur pour consulter les évaluations plus anciennes. Vous pouvez également agrandir la fenêtre (en tirant sur les bords avec la souris) afin d'avoir une meilleure lecture.

Onglet « Marinas Proches »

Marina	Dist	Note	nb	
Port de plaisance de Rochefort	0MN	A,A,A	5	Voir
Port adhoc Soubise	2MN	A,A,A	1	Voir
Port Sud	6MN	-,,-	0	Voir
Boyarville	12MN	A,A,B	7	Voir
Les minimis	15MN	C,B,C	21	Voir
Saint denis D'oléron	18MN	A,A,A	3	Voir
Port de Royan	20MN	B,A,C	5	Voir

Cet onglet affiche les 200 marinas les plus proches de la marina sélectionnée, triées par distance par rapport à la marina courante. Pour ne lister que les marinas avec le label STW, cliquer sur le lien « [Marinas label STW](#) ». Pour revenir à la liste totale, cliquez sur le lien « [Afficher toutes les marinas](#) ».

Pour chaque marina, les informations suivantes sont indiquées:

- la distance (à vol d'oiseau) en Miles Nautiques de la marina courante
- La synthèse des notes
- Le nombre d'évaluations pour cette marina
- un lien « [Voir](#) »: Cliquez sur ce lien pour visualiser les évaluations de la marina.

Les marinas possédant le label STW sont surlignées en bleu.

Onglet « Label STW »

Evaluations	Marinas proches	Label STW	contact Mail
Fiche créée le 18 oct. 2009 Mise à jour le 03 juil. 2011			
Moyens d'accès			
A 25 Km de La Rochelle. A 100 m de la corderie royale et du chantier de l'Hermione. Aéroport de La Rochelle Périgny			
Type de Marina			
Marina ou Port de Plaisance			
Nom du Responsable Marina			
Pascal PROUST			

Cet onglet n'est présent que pour les marinas possédant le label STW. Vous y retrouverez tous les renseignements sur la marina, et notamment les avantages accordés aux adhérents STW.

Bouton « Rajouter une évaluation »

Ce bouton vous permet de rajouter votre évaluation pour la marina sélectionnée.

Dans cette version de ScanNav (12.0), l'évaluation se fait directement en ligne sur le site de STW. Vous devez donc être connecté au moment de faire votre évaluation.

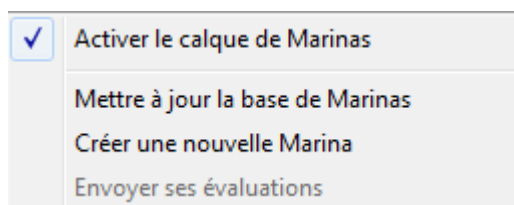
Dans une version ultérieure proche, vous n'aurez pas besoin d'être connecté, votre évaluation sera stockée en local, et envoyée plus tard lorsque vous effectuerez votre mise à jour.

N'hésitez pas à rajouter des évaluations, ce service n'en sera qu'amélioré!

Mises à jour et autres opérations

Une entrée spécifique à la base de données des marinas STW est disponible dans le menu « Options » de ScanNav.

Sélectionnez le menu « Option » puis « Bases de données », puis « Marinas STW » pour faire apparaître le menu suivant:



- « **Activez le calque de Marinas** » est équivalent à cocher le calque des marinas dans la fenêtre de calques.
- « **Mettre à jour la base de Marinas** »: la dernière version de la base sera téléchargée et installée automatiquement sur votre pc. Pensez à le faire régulièrement lorsque vous êtes connecté à Internet, afin de bénéficier des dernières évaluations, cela ne prend que quelques secondes.
- « **Créer une nouvelle Marina** »: Dans la version 12.0, vous serez redirigé vers le site de STW pour vous permettre de rajouter une nouvelle marina. Comme pour l'ajout d'évaluations à une marina existante, une version ultérieure vous permettra de le faire directement dans ScanNav, sans nécessiter d'être connecté.
- « **Envoyer ses évaluations** » est inactif dans cette version.